




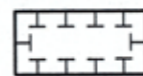



Planzeichen

-  Geltungsbereich der Satzung
-  Baugrenze
-  Vorschlag Grundstücksgrenze
-  Baugrundstück
- GRZ | TH Maß der baulichen Nutzung (Grundflächenzahl) | Traufhöhe
-  private Grünfläche
-  Umgrenzung von Flächen und Maßnahmen zum Schutz, zur Pflege und zur Entwicklung von Boden, Natur und Landschaft
- A 1 Nummerierung der Ausgleichsmaßnahmen
-  Grenze Naturschutzgebiet

Maßstab der Karte 1: 1.000

SATZUNG der

Ortsgemeinde WALDHOF-FALKENSTEIN Teilbereich "Waldhof - Aufm runden Waaß"

über die Festlegung und Ergänzung von Flächen der im Zusammenhang bebauten Ortslage gem. § 34 Abs. 4, Satz 1 Nr. 2 und 3 BauGB (Entwicklungs- und Ergänzungssatzung)

Diese Karte ist Bestandteil der Satzung vom 10.12.2002

54673 Waldhof-Falkenstein, 31.01.03



Wagner
Ortsbürgermeister

Diese Flurkarte hat den Satzungsunterlagen für die Prüfung zur Erteilung der Genehmigung gemäß § 34 Abs. 5 BauGB beigelegt.

54634 Bitburg, den 17.01.2003

Kreisverwaltung Bitburg-Prüm
Im Auftrag:

Gerhard Annen
(Gerhard Annen)



hauser

Stand Kataster Januar 2002

