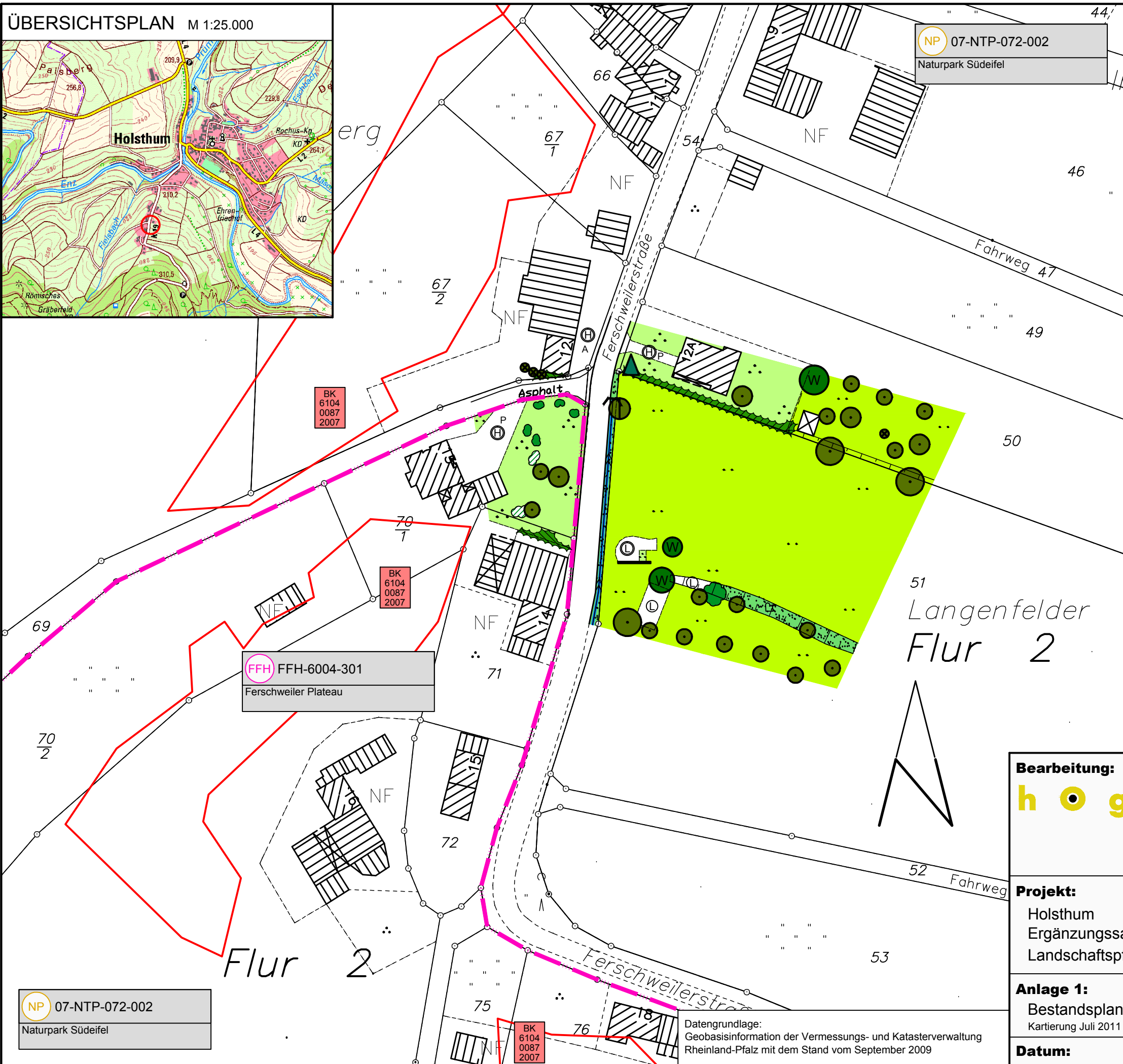
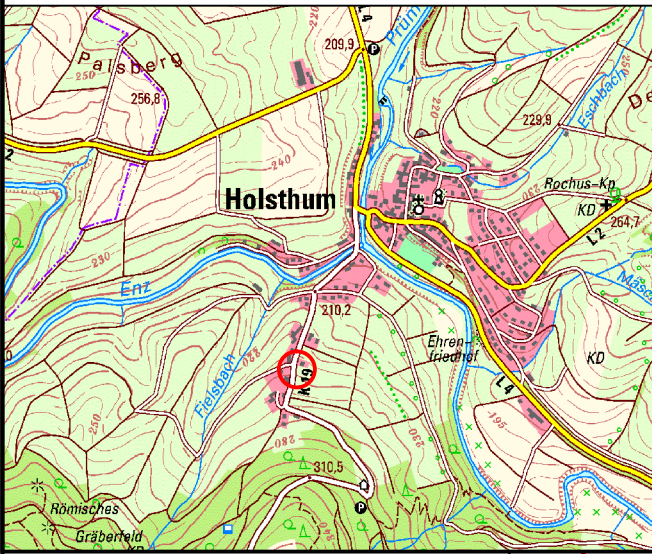


ÜBERSICHTSPLAN M 1:25.000



NP 07-NTP-072-002
Naturpark Südeifel

BK 6104
0087
2007

BK 6104
0087
2007

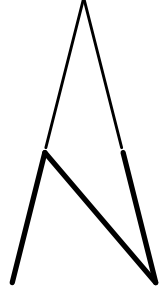
FFH FFH-6004-301
Ferschweiler Plateau

NP 07-NTP-072-002
Naturpark Südeifel

BK 6104
0087
2007

Datengrundlage:
Geobasisinformation der Vermessungs- und Katasterverwaltung
Rheinland-Pfalz mit dem Stand vom September 2009

- BB0 Strauchgruppe, Stockausschlag
- BB2 Einzelstrauch
- BD5 Schnitthecke
- BF3 Einzelaubbaum
- BF3 Einzelnadelbaum
- BF4 Einzelobstbaum alt / jung / Halbstamm
- BJ0 Siedlungsgehölz
- EA1 Fettwiese, Glatthaferwiese
- FN4 Graben mit intensiver Instandhaltung, Straßenentwässerungsgraben
- HC0 Rain, Straßenrand
- HC2 Grünlandrain, verbuschend
- HH0 Böschung
- HJ0 Garten
- HN4 verfugte Mauer, Betonmauer
- HT1 Hofplatz mit hohem Versiegelungsgrad (P-Pflaster, A-Asphalt)
- HT3 Lagerplatz, unversiegelt
- HT4 Lagerplatz, versiegelt
- VA3 Gemeindestraße
- VB1 Feldweg, befestigt
- WB0 Gartenhaus
- BK 6104 0087 2007 Biotopkataster Rheinland-Pfalz flächig (gemäß LANIS)
- FFH FFH-6004-301 Flora-Fauna-Habitat (FFH) (gemäß LANIS)
- NP 07-NTP-072-002 Naturpark (NP) (gemäß LANIS)



Bearbeitung:

h o g n e r
 hogners landschaftsarchitektur
 04910 mittheim, weinbergstr. 14
 telefon: 06507 99 22 88, e mail: info@hogners-landschaftsarchitektur.de
 54898 prüm, fahrweg 2
 telefon: 06551 981 981 6, e mail: info@hogners-landschaftsarchitektur.de

Projekt:

Holsthum
Ergänzungssatzung "Ferschweilerstraße"
Landschaftspflegerischer Begleitplan

Anlage 1:

Bestandsplan
Kartierung Juli 2011

Datum: 01/02/2012 Maßstab: 1:1.000