




Anlage Nr. 1  
zur Satzung der Ortsgemeinde Holsthum über die  
Grenzen für den im Zusammenhang bebauten Ort  
Bereich „Oberdorfstraße - Flurbereich 'Bei der Tränk'“  
gem. § 34 BauGB

Zeichenerklärung:  
Abgrenzung des Geltungsbereichs   
Grenze unterschiedlicher Nutzung   
Abrundung 

● Gleichfläche für Maßnahmen zum  
Utz, zur Pflege und zur Entwicklung  
von Natur und Landschaft  
-äußere Abpflanzung mit einer Wildge-  
holzhecke, Anlage einer extensiv bewirt-  
schafteten Obstwiese mit hochstämmigen  
Obstbäumen.

Schutzzone für RWE 20KV-Freileitung,  
15 m breit (7,5 m beiderseits der Lei-  
tungsachse) in der Regel von jeglicher  
Bebauung und Bepflanzung mit hohem  
Aufwuchs freizuhalten

