













Planzeichen

-  Grenze des räumlichen Geltungsbereichs der 1. Änderung der Ergänzungssatzung "In Iresseifen / Aufm Steines"
-  Grenze des räumlichen Geltungsbereichs der bestehenden Satzung "In Iresseifen / Aufm Steines"
-  bisherige Außenbereichsfläche Grundstücksfläche gem. § 19 BauNVO
-  Baugrenze
-  unterirdische Versorgungsleitung (hier: NSP-/ SB-Erdkabel) mit einem beidseitigem Sicherheitsstreifen von 0,5 m
-  private Grünfläche
-  A 1 - A 3 Nummerierung der Ausgleichsmaßnahmen
-  Bäume anpflanzen
-  Umgrenzung von Flächen zum Anpflanzen von Bäumen, Sträuchern und sonstigen Bepflanzungen
-  Bäume erhalten

h o g n e r .

högner landschaftsarchitektur
54518 minheim, weinbergstr. 14
telefon: 06507 99 22 88, e mail: info@hoechner-la.de

ERGÄNZUNGSSATZUNG

EMMELBAUM

1. Änderung der Ergänzungssatzung
"In Iresseifen / Aufm Steines"
gem. § 34 Abs. 4, Satz 1 Nr. 3 BauGB

Diese Karte ist Bestandteil der Satzung vom 10.08.2017 .

54637 Emmelbaum23.10.....2017

M. Schöber
Ortsbürgermeister

Stand: 10/08/2017 (Satzungsbeschluss)

Maßstab: 1 : 1.000