







PLANZEICHEN

-  Geltungsbereich der Satzungsänderung
-  Geltungsbereich der geltenden Ortssatzung
-  Gewerbegebiet gem. § 8 BauNVO
-  überbaubare Fläche
-  Lagerfläche
-  Fläche zum Schutz, zur Pflege und zur Entwicklung von Boden, Natur und Landschaft

Maßstab der Karte: 1:1.000

**1. ÄNDERUNG der SATZUNG
der Ortsgemeinde Ammeldingen b. Neuerburg**

über die Grenzen und Abrundungen für den im Zusammenhang bebauten Ortsteil, Teilbereich "Westlich der Kreisstraße Nr. 59 und des Wirtschaftsweges "Im Froschseifen" - Teilgebiet B"

Diese Karte ist Bestandteil der Satzung vom 07.12.1999 gem. § 34 Abs. 4 BauGB

Ammeldingen / Nbg., 03.04.2000



[Handwritten Signature]
Ortsbürgermeister